



TOERISME VAN  
**BALEN**

## TOERISTISCH PLAN

# STRALENINBALEN  
# ONTDEKBALEN

## KEIHEUVELWANDELING

Wandeling van het Jaar 2018  
Mooiste Wandeling van het Land 2019

Route van 11,6 km  
Knooppunten:

53 8 9 96 2 97 98 99  
1 65 60 5 4 3 7 53

Korte route (5 km)  
Knooppunten:

53 8 9 96 2 3 7 53

**Startpunt:** Parking recreatiedomein Keiheuvel, 17de Esc. Lichtvliegwezenlaan 14

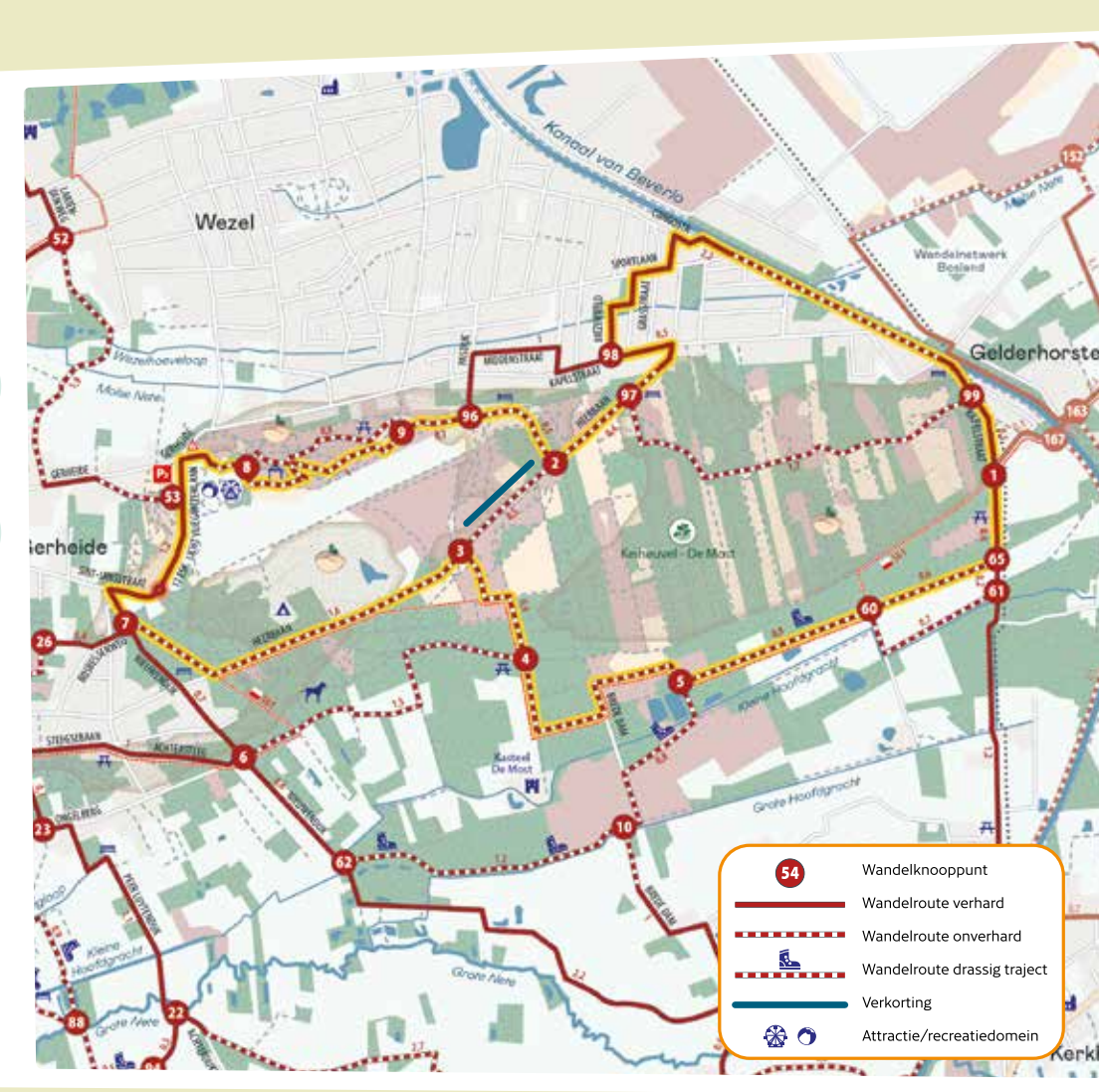
**Bewegwijzering:** Rechthoekige rood-witte borden met nummers

**Ondergrond:** Overwegend onverhard; trek bij nat weer laarzen of waterdichte schoenen aan



### TIP:

Op de Keiheuvel kunnen kindjes ook de Keimantjes komen zoeken tijdens een leuke kindervandeling. Meer info: [ontdebale.be](http://ontdebale.be)



## Nog meer wandelgeluk

### TIP:

Download op [ontdebale.be](http://ontdebale.be) per wandeling een handige A4 fiche met een plannetje en vermelding van de knooppunten.

### Leemkuitenpad

**Startpunt:** Kerk Rosselaar, Olmensebaan 59, 2490 Balen  
Suggestielus 7,9 km:  
richting 71 98 6 99 9 3 8 7 90 10 1 91 2  
4 richting 71

### Schoorheidepad

**Startpunt:** Kruis Malou-Antverpialaan  
Suggestielus 1, kleinste route 7,6 km:  
21 20 19 18 rechtdoor naar 16 17 15 93 13 16 17 20 21  
Suggestielus 2, grote route 9,8 km:  
21 20 19 18 rechts naar 16 17 15 93 13 16 rechtdoor naar 18 19 20 21

### Straalpad

**Startpunt:** Kerk Klein Olmen of kerk Olmen wandelknooppunt 6  
Suggestielus 7,3 km:  
6 77 79 75 49 76 41 87 5 86 85 81 81 80 4  
79 77 6

### Natuurgebied Molderbroek

**Startpunt:** Kerk Rosselaar, Olmensebaan 59, 2490 Balen  
Suggestielus 8,4 km:  
richting 71 86 87 88 75 76 73 89 70 31 2 4 richting 71

Waterdichte schoenen of laarzen zijn aan te raden



### Natuurgebied Molse Nete

**Startpunt:** Kerk Balen Centrum, Markt 14, 2490 Balen  
Suggestielus 5,8 km:  
36 33 57 37 56 55 32 38 40 36

### Natuurgebied Volsbergse Bossen

**Startpunt:** Kerk Hulsen, Hulsen, 2490 Balen  
Suggestielus 7,4 km:  
17 18 59 60 39 29 19 97 27 26 20 96 21 17

### Natuurgebied De Vennen

**Startpunt:** Natuurpunt van de Beekprik, Peer Luytendijk z/n, 2490 Balen  
Rode wandelroute (1,7km) en groene wandelroute (2,5km) van Natuurpunt, combinatie mogelijk. Volg de bewegwijzering van Natuurpunt.

### Natuurgebied Griesbroek

**Startpunt:** De Waterhoek, Olmensebaan 126, 2490 Balen  
Suggestielus 8,1 km:  
10 11 12 82 83 81 81 81 82 12 11 10

### Natuurgebied De Rammelaars

**Startpunt:** Iverans, Gestelseweg 1, 2491 Olmen  
Suggestielus 8,1 km:  
richting 92 91 16 12 90 98 95 96 97 94 93 89 88  
92 richting 87

Alle wandelingen met bewegwijzering met rechthoekige rood-witte borden met nummers

## KRUIERROUTE FIETSEN



De Kruierroute laat je kennismaken met de fraaiste stukjes natuur en opvallendste bezienswaardigheden in Balen

Route van 47,5 km,

Verkortingen:

Oostelijke lus: 22,5 km - Westelijke lus: 25 km

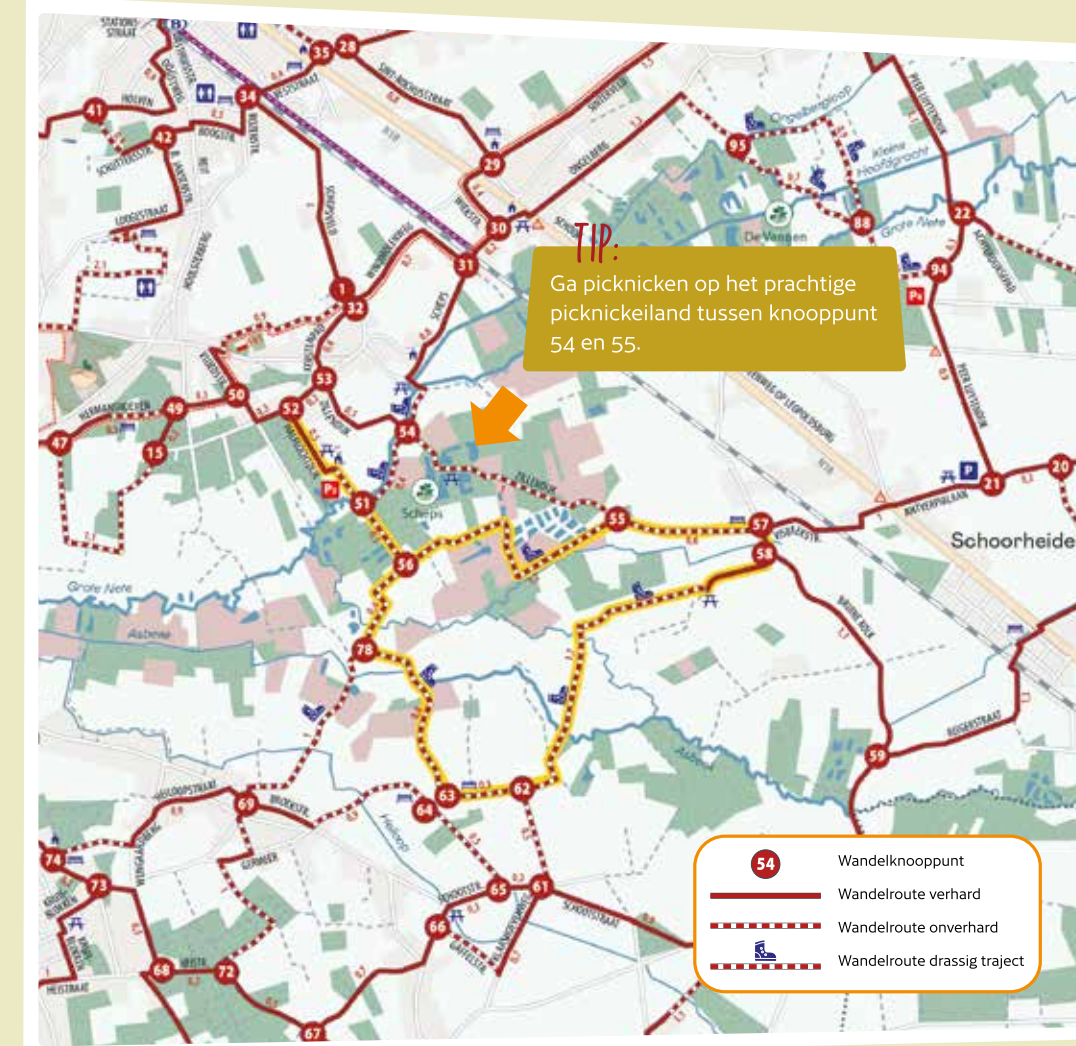
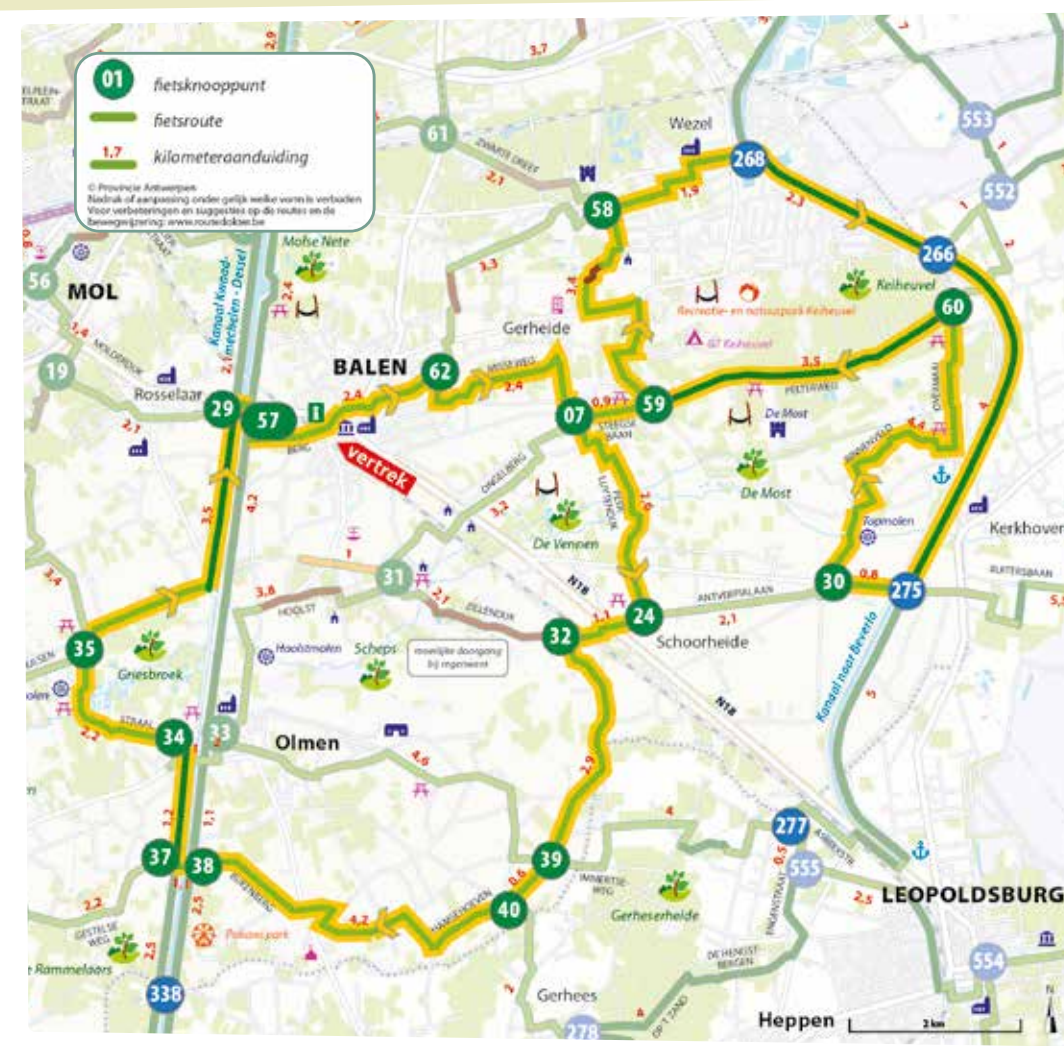
Knooppunten:

57 62 07 59 58 268 266 275 30 60 59  
07 24 32 39 40 38 37 34 35 29 57

**Startpunt:** Vrijtijdscentrum De Kruierie, Bevrijdingsstraat 1



Rechthoekige groen-witte bordjes in provincie Antwerpen, blauw-witte in provincie Limburg



## SCHEPSWANDELING

Wandeling van het Jaar 2012

Route van 6,9 km

Knooppunten: Start tussen knooppunt 52 en 51

52 51 56 78 63 62 58 57 55 56 51 52

**Startpunt:** Parking Scheps, Halflochtijk tegenover nr. 14

**Bewegwijzering:** Rechthoekige rood-witte borden met nummers

**Ondergrond:** Overwegend onverhard; trek bij nat weer laarzen of waterdichte schoenen aan



Ontdek ons groen recreatiedomein  
#indekempen



KEIHEUVEL

## Vanuit Balen gaan fietsen door de bomen



Route van 35,7 km

Knooppunten:

richting 58 268 266 552 552 553 265 264 255 272  
275 30 24 07 07 59 richting 58

**Startpunt:** Recreatiedomein Keiheuvel, 17de esc. Lichtvliegwezenlaan 14

**Bewegwijzering:** Rechthoekige groen-witte bordjes in provincie Antwerpen, blauw-witte in provincie Limburg.



### TIP:

Stop tussen knooppunt 264 en 255 zeker ook even bij de indrukwekkende Duitse militaire begraafplaats.



**Fietsverhuur:** Je kan bij recreatiedomein Keiheuvel ook tandems en fietsen huren. Meer info: [ontdebale.be/praktisch/fietsverhuur](http://ontdebale.be/praktisch/fietsverhuur)

## FIETSEN LANGS BALENSE MOLENS

Op deze route passeer je de 3 Balense molens: de Topmolen, de Hoolstmolen en de Straalmolen.

Route van 38,7 km

Knooppunten:

57 53 61 58 59 60 30 24 7 31 33  
34 35 29 57

**Startpunt:** Vrijtijdscentrum De Kruierie, Bevrijdingsstraat 1

**Bewegwijzering:** Rechthoekige wit-groene bordjes




### TIP:

Ga aan de Straalmolen het paadje links naast de molenwinkel in en ontdek aan het einde de uitkijktoren van Agentschap Natuur en Bos. Vergeet je verrekijker niet!



## Hoe wandelen of fietsen met knooppunten?



Knooppunt

Onderweg kom je geregeld bordjes tegen. Ze geven de juiste richting aan en het nummer van het knooppunt waar je naartoe wandelt of fietst. Voor wandelaars zijn dit opnieuw rood-witte bordjes, voor fietsers zijn dit groen-witte bordjes.



Doorverwijsbord

### De Routedokter

Ontdek je een probleem tijdens je wandeling of fietstocht? Surf dan naar [routedokter.be](http://routedokter.be) en vul het meldingsformulier in.



### TIP:

Je kan ook zelf routes uitstippelen op [wandelknooppunt.be](http://wandelknooppunt.be) en fietsnet.be



gelukzaaiers



De Gelukzaaiers zijn mensen met een beperking die samen met een team vrijwilligers hun eigen **koffie- en theehuisje** uitbaten. Ze serveren er ook met fierheid de producten van onze **streekproducenten**. In de prachtige pastorie van Olmen vind je ook een **winkelpunt met handgemaakte producten** van de Gelukzaaiers. Open dinsdag t.e.m. donderdag van 11u tot 16u30.

Check op [pastorijolmen.be](http://pastorijolmen.be) ook de extra openingsdagen van het 'creatief verdiep' en de verenigingenbar.

### TIP:

Aan de Pastorie van Olmen vind je ook de spelletjeskast, een kast vol leuke buitenspellen die je elke dag van het jaar gratis kan reserveren.

Info: [ontdebale.be](http://ontdebale.be)





VAKMANSCHAP VAN EEN STREEKPRODUCENT

- Aardappelen Lemmens**  
Gerheide 33, Balen  
014/81 12 37
- Keurslager Willekens**  
Markt 3, Balen  
014/81 24 18  
Keurslager Willekens Jan
- Mieke's ijs**  
Rijsbergdijk 31, Balen  
014/81 21 99  
miekesijs.be
- Piekuurtje**  
Rijsbergdijk 48, Balen  
0485/138 151  
piekuurtje.com
- Fay coffeeroasters**  
Bert Leysenlaan 68, Balen  
0474/848 093  
faycoffeeroasters.com
- Julie Biscuit**  
17 Esc. Lichtvliegwezenlaan 1, Balen  
0499/198 261  
juliebiscuit.be
- Verlooy Winery**  
Jarishoevenweg 1, Balen  
014/71 53 54  
chappel.be
- Het Broodverhaal**  
Kopberg 32, Balen  
0468/032 238  
hetbroodverhaal.be
- Imker Bukenbergs**  
Astridlaan 20, Balen  
0497/298 869  
Imkerbukenbergs
- Donidings**  
Schoorheide 45, Balen  
0476/955 159  
donidings.be
- Imkerij Cristael**  
Varenstraat 5, Olmen  
0468/304 29  
cristael.eu
- Mariën Meesterbakkers Balen**  
Kerkstraat 21, Balen  
014/81 19 20  
marienmeesterbakkers.com
- Noordster Bieren**  
Zilverberkdreef 1, Balen  
014/59 39 63  
noordster.be
- Straalmolens**  
Watermolenweg 2, Olmen  
014/30 03 99  
straalmolens.be
- Verlooy Winery**  
Jarishoevenweg 1, Balen  
014/71 53 54  
chappel.be
- Het Broodverhaal**  
Kopberg 32, Balen  
0468/032 238  
hetbroodverhaal.be



www.tiejnentaander.be

10 DINGEN DIE JE ZEKER MOET ONTDEKKEN IN BALEN

- KEIHEUVELWANDELING**  
Deze wandeling doorheen twee totaal verschillende natuurgebieden werd in 2018 verkozen tot 'Provinciale Wandeling van het Jaar' en tot 'Mooiste Wandeling van het Land' in 2019. Lange route van 11,6 km en korte route van 5 km. Startpunt: Parking recreatiedomein Keiheuvel, 17de Esc. Lichtvliegwezenlaan 14. Routekaart op keerzijde en op ontdekbalen.be
- FIETSEN LANGS DE BALENSE MOLENS**  
Op deze route van 38,7 km fiets je langs de drie Balense molens: de Topmolen, Hooftmolen en Straalmolens. Startpunt: vrijetijdscentrum De Kruierie, Bevrijdingsstraat 1. Routekaart op keerzijde en op ontdekbalen.be
- RECREATIEDOMEIN KEIHEUVEL**  
Recreatiedomein Keiheuvel is gelegen te midden van een uitgestrekte groene oase. Je vindt er een gratis avontuurlijke speeltuin en vanaf de paasvakantie tot eind september kan je er ook terecht op de go-carts, trampolines, minigolf en in het openluchtzwembad (juli/augustus). Ook ideaal voor groepen voor een daguitstap of verblijf! Recreatiedomein Keiheuvel, 17de Esc. Lichtvliegwezenlaan 14, www.keiheuvel.be
- EXPEDITIE BUITENGEWOON**  
Expeditie Buitengewoon is een 3-daagse wandeltocht voor avontuurlijke gezinnen met kinderen vanaf 8 jaar, al dan niet met hun trouwe viervoeter. De tocht bevat 3 dagtochten tussen 11 en 15 km (elke tocht kan je zelf ook inkorten). Tijdens deze tochten wandel je gewoon buiten in de prachtige Balense natuur, maar 's avonds overnacht je in een buitengewoon verblijf: Expeditie Buitengewoon dus! Meer info op ontdekbalen.be
- DE TOFSTE FOTOZOEKTOCHTEN VAN VVV BALEN**  
Ontdek al wandelend of fietsend de mooiste plekken van Balen terwijl je foto's in de juiste volgorde plaatst. Check www.ontdekbalen.be voor de meest actuele info i.v.m. startpunten en routes. Deelnameformulieren verkrijgbaar bij vrijetijdscentrum De Kruierie, Bevrijdingsstraat 1
- TEAMBUILDING OF VRIJGEZELLEN BIJ BEAT THE BARN**  
Op zoek naar een leuke teambuilding met je collega's, vrienden, familie of naar een originele vrijezellenactiviteit? Vat de koe bij de horens bij Beat the Barn. Beat the Barn, Belgenlaan 20, www.beatthebarn.be
- DE SCHEPSWANDELING**  
Op deze 'Wandeling van het Jaar 2012' van 6,9 km kan je genieten van de natuur op een knuppelpad over een moeras en achter de vogelkijwanden. Bovendien kan je er heerlijk picknicken op het picknickeiland. Startpunt: parking Scheps, Halfflochtijk 3-9. Routekaart op keerzijde en op ontdekbalen.be
- KEIMANNETJESWANDELING**  
Een ontdekkingswandeling in de natuur van de Keiheuvel voor alle kleine avonturiers vanaf 4 jaar. Iedere dag van het jaar gratis toegankelijk! Groepen kunnen ook een Keimannetjesgids reserveren op www.keiheuvel.be. Startpunt: parking recreatiedomein Keiheuvel, 17de Esc. Lichtvliegwezenlaan 14
- FIETSEN OP DE KRUIERROUTE**  
De naam van deze route komt van de spotnaam die wordt gebruikt voor de inwoners van Balen: de 'Balense (kerk)Kruiers'. Volgens de legende zou de kerk van Balen immers eerst in Scheps gestaan hebben en dan later met de kruiwagen naar het huidige centrum zijn vervoerd. De Kruieroute laat je kennismaken met de fraaiste stukjes natuur en opvallendste bezienswaardigheden in Balen. Route van 47,5 km (verkortingen: oostelijke lus: 22,5 km - westelijke lus: 25 km). Startpunt: vrijetijdscentrum De Kruierie, Bevrijdingsstraat 1. Routekaart op keerzijde en op ontdekbalen.be
- PAKAWI PARK**  
Pakawi Park is de Balense trekpleister bij uitstek! Kom de giraffen bekijken vanop het panoramisch terras of wandel via een loopbrug tussen de boomtoppen over het prachtige berenbos waar beren en wolven samenleven. Je ontdekt het allemaal in deze kindvriendelijke zoo in deelgemeente Olmen. Pakawi Park, Bukenberg 45, www.pakawipark.be

LOGEREN IN BALEN

- B&B 15 INN**  
www.15inn.be, 014 / 82 05 46
- B&B ANDOR**  
www.wellnessandor.com, 0497 / 70 09 35
- B&B BAENLE**  
www.baenle.be, 0495 / 61 96 08
- B&B ROSSELAAR**  
www.rosselaar.be, 0495 / 57 14 48
- B&B TANNERIE**  
www.tannerie.be, 014 / 70 80 58
- B&B COSINESS**  
www.bbcosiness.com, 0498 / 48 87 90
- B&B DE STRIKKER**  
www.destrikker.com, 0477 / 75 42 62
- TREKKERSHUTTEN EN SAFARITENTEN OP RECREATIEDOMEIN KEIHEUVEL**  
www.keiheuvel.be, 014 / 81 03 01
- CAMPING GT**  
www.gtkeiheuvel.be, 014 / 81 15 09
- VAKANTIEWONING DE WILDE WINGERD**  
www.wildewingerd.be, 0491 / 08 68 53
- VAKANTIEAPPARTEMENTEN DE BERKSVENHOEVE**  
www.deberksvenhoeve.be, 0496 / 67 31 76

- BALENSE MOLENS
- BUGGY TOEGANKELIJK
- HANGMAT-RUSTPUNT
- HONDEN AAN DE LEIBAND TOEGELATEN
- HONDEN-LOSLOOPWEIDE Heerbaan, Balen
- HORECA IN DE BUURT
- INFOPUNT VC DE KRUIERIE
- KIDSPROOF
- PARKING
- PICKNICK MOGELIJK
- ROLSTOEL TOEGANKELIJK
- SANITAIRE VOORZIENING



**MOEITeloos KAMPEERgeluk!**

Ervaar het safari-gevoel  
#glamping  
#recreatiedomein  
#keiheuvel

Verscholen in de bosjes  
#trekkershutten  
#recreatiedomein  
#keiheuvel

Boekingen en info: [www.keiheuvel.be](http://www.keiheuvel.be)

natuurpark GROTE NETEWOOD

**KEMPEN**

**TOERISTISCH INFOKANTOOR**  
VRIJETIJDSCENTRUM DE KRUIERIE  
Bevrijdingsstraat 1 Balen  
014/74 40 50 info@ontdekbalen.be

Wil je Balen nog meer ontdekken?  
Surf dan naar [www.ontdekbalen.be](http://www.ontdekbalen.be) en kom meer te weten over ons aanbod voor groepen, MTB-routes, rolstoelpaden en verhuur wombat.

Al onze wandelingen en fietstochten werden gecreëerd i.s.m. de vrijwilligers van VVV Balen.

**Legende**

- PARKING
- KIDSPROOF
- SANITAIRE VOORZIENING
- HORECA IN DE BUURT
- PICKNICK MOGELIJK
- HONDEN AAN DE LEIBAND TOEGELATEN

#ONTDEKBALen

TOERISME BALEN WWW.ONTDEKBALen.BE

